




## 5.10. Esquema de PSA en la cuenca media y alta del río Guayuriba y Metica (Guamal – Humadea)

<p><b>Aliado</b></p>	 <p><b>Cormacarena</b> Somos vida, somos Meta</p> <p><b>AL SERVICIO DE LA GENTE</b> GOBERNACIÓN DEL META</p>
<p><b>¿Qué es el proyecto?</b></p>	<p>Iniciativa para la conservación de coberturas vegetales en áreas de ecosistemas estratégicos en la cuenca media y alta del río Guayuriba y el río Metica (Guamal - Humadea) mediante la implementación de un esquema de pago por servicios ambientales (PSA).</p>
<p><b>¿Qué buscamos?</b></p>	<ol style="list-style-type: none"> <li>1. Implementar un esquema de Pago por Servicios Ambientales en áreas de ecosistemas estratégicas en la cuenca media y alta del río Guayuriba y Metica (Guamal – Humadea).</li> <li>2. Efectuar acciones de capacitación, seguimiento y monitoreo a los acuerdos de conservación suscritos y a los compromisos adquiridos esquema de Pago por Servicios Ambientales.</li> <li>3. Divulgar proceso y resultados obtenidos en la implementación del esquema de Pagos por Servicios Ambientales.</li> </ol>
<p><b>Beneficios esperados</b></p>	<ol style="list-style-type: none"> <li>1. Contribuir a la conservación de las coberturas boscosas de la cuenca Alta y Media del Río Guayuriba, la cual evidencia transformación de coberturas naturales.</li> <li>2. Iniciar procesos de pagos por servicios ambientales a 500 predios en esta área establecidos en planes de desarrollo departamentales, regionales y municipales</li> <li>3. Establecer acuerdos voluntarios con los habitantes de la zona que permitan una adecuada oferta y mantenimiento a futuro de los servicios ambientales.</li> <li>4. Apoyar la implementación de las acciones y medidas establecidas en el POMCA del Río Guayuriba</li> <li>5. Conservar ecosistemas estratégicos de regulación y calidad hídrica y abastecedores de agua.</li> <li>6. Aporte a la mitigación al cambio climático mediante la captura de gases de efecto invernadero</li> <li>7. Fortalecimiento de capacidades a beneficiarios que permitan el manejo de ecosistemas estratégicos, promoviendo la Gobernanza del agua.</li> <li>8. Potencializar la oferta de servicios ecosistémicos de la cuenca media y alta del río Guayuriba, como la regulación hídrica y climática.</li> </ol>

<p><b>ODS a los que se aporta</b></p>	   
<p><b>Desafío social SbN (UICN)</b></p>	   <p>Desarrollo económico y social</p> <p>Degradación ambiental y pérdida de biodiversidad</p> <p>Seguridad del agua</p>
<p><b>Resultados 2021</b></p>	<ul style="list-style-type: none"> <li>• Se instaló el comité de seguimiento y control del convenio.</li> <li>• Se realizó la planeación técnica en los tiempos y firma del convenio.</li> </ul>